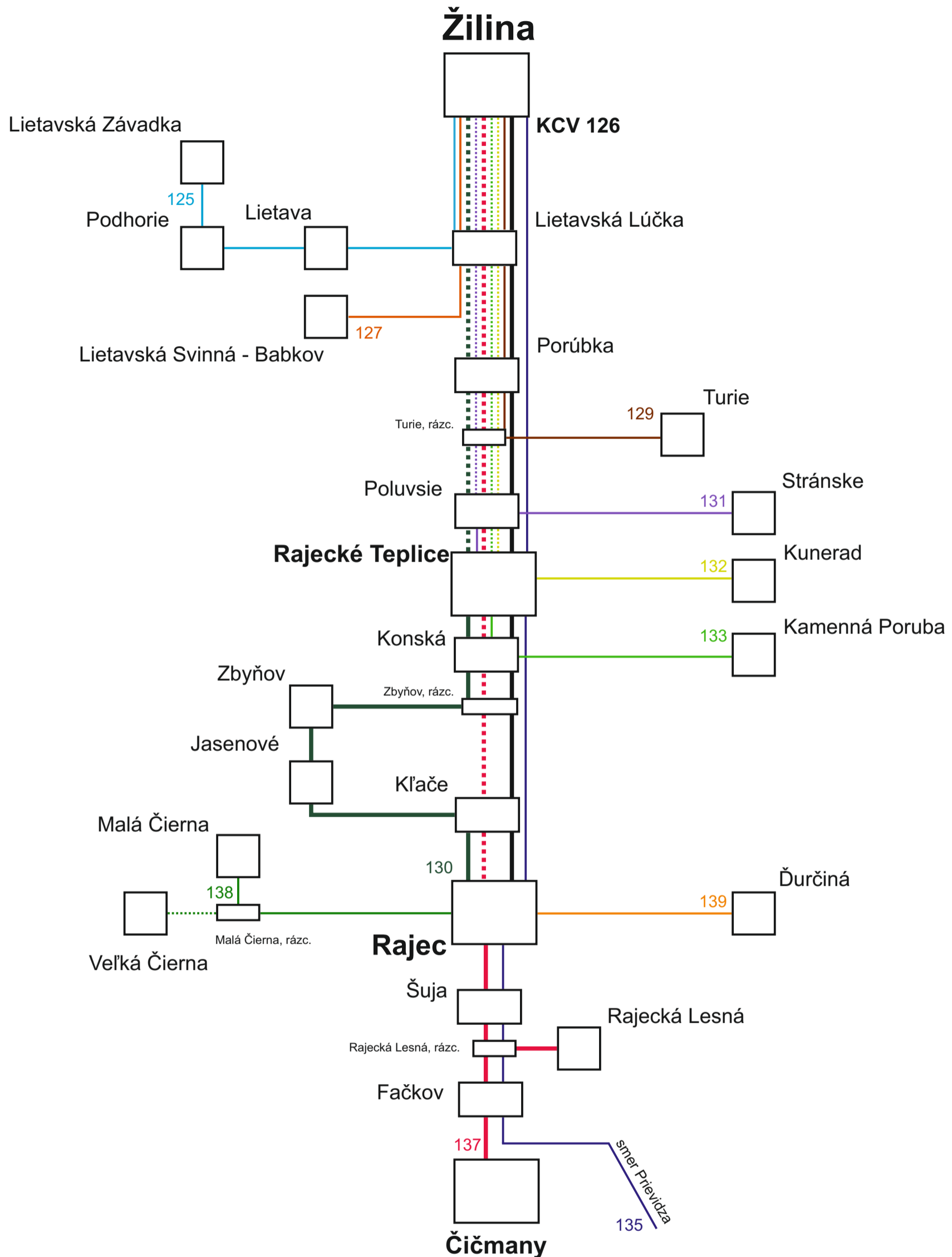
















Schéma liniek dopravnej obslužnosti v Rajeckej doline



LEGENDA:

- | | |
|---|---|
|  zobrazenie obce/mesta |  130 (Žilina - R. Teplice - Zbyňov - Jasenové - Rajec) |
|  dopravná obslužnosť len v špičke |  131 (Žilina - R. Teplice - Stránske) |
|  KCV 126 (Žilina - Rajec) |  132 (Žilina - R. Teplice - Kunerad) |
|  125 (Žilina - Podhorie - Lietavská Závadka) |  133 (Žilina - R. Teplice - Kamenná Poruba) |
|  127 (Žilina - Lietavská Lúčka - Babkov) |  135 (Žilina - Rajec - Prievidza) |
|  129 (Žilina - Lietavská Lúčka - Turie) |  137 (Žilina - Rajec - Čičmany) |
| |  138 (Rajec - Malá Čierna) |
| |  139 (Rajec - Ďurčiná) |